

## Factura Pequeño Contribuyente

FRANCISCO DANIEL DE JESÚS, COLINDRES MONTÚFAR

Nit Emisor: 108204162

DANIEL COLINDRES

1 CALLE 10-32 COLONIA MONTE REAL, A 5 zona 4, Mixco,  
GUATEMALA

NIT Receptor: 3440958

Nombre Receptor: INSTITUTO GEOGRAFICO NACIONAL, INGENIERO  
ALFREDO OBIOLS GOMEZ

Dirección comprador: AVENIDA LAS AMERICAS 5-76 ZONA 13, CIUDAD  
GUATEMALA

NÚMERO DE AUTORIZACIÓN:

5973135B-65F9-4A4D-BB7E-B73DC8A0456D

Serie: 5973135B Número de DTE: 1710836301

Numero Acceso:

Fecha y hora de emision: 31-ago-2024 08:40:14

Fecha y hora de certificación: 01-ago-2024 08:40:15

#No	B/S	Cantidad	Descripcion	Precio/Valor unitario (Q)	Descuentos (Q)	Otros Descuentos(Q)	Total (Q)	Impuestos
1	Servicio	1	Pago de honorarios por servicios técnicos prestados al Instituto Geográfico Nacional, Ingeniero Alfredo Obiols Gómez del Ministerio de Agricultura, Ganadería y Alimentación durante el periodo correspondiente del 01 de agosto de 2024 al 31 de agosto de 2024, según contrato Administrativo número 2024- 202-1-3-23, Acuerdo Ministerial de Aprobación número RH-029-202-1-2024	8,000.00	0.00	0.00	8,000.00	
TOTALES:					0.00	0.00	8,000.00	

**CANCELADO**

\* No genera derecho a crédito fiscal

Datos del certificador

Superintendencia de Administracion Tributaria NIT: 16693949

Razón: que se registra para hacer constar que la factura que precede, Serie 5973135B, número de DTE 1710836301 de fecha 31 de agosto; emitida por Francisco Daniel de Jesus Colindres Montúfar, ampara el pago por servicios técnicos; correspondiente al mes de Agosto del año 2024, según contrato número 2024-202-1-3-23 y Acuerdo Ministerial de Aprobación número RH-029-202-1-2024, Conste. Guatemala 31 de agosto del 2024.




(f)   
Francisco Daniel de Jesus Colindres Montúfar

DPI: 3258936751401

(f)   
Ing. Marcos Osvaldo Sotelo Carrillo  
Firma y sello del Responsable de la Verificación de los Servicios Contratados



(f)   
Ing. Agr. Daunno Walther Chew Davila  
Director  
Instituto Geográfico Nacional -IGN-



**"Contribuyendo por el país que todos queremos"**

 <small>SUPERINTENDENCIA DE ADMINISTRACIÓN TRIBUTARIA</small>		Identificador Documento del Verificador Integrado No: <b>1722523475586</b>	Fecha de Generación: <b>Aug 1, 2024, 8:44 AM</b>
<b>Detalle de Documentos</b>			
<b>Tipo Documento:</b>	FEL		
<b>Fecha Emisión:</b>	31/08/2024 08:40:14		
<b>Emisor:</b>	108204162		
<b>Agente de Retención:</b>	No es agente de retención.		
<b>Establecimiento:</b>	DANIEL COLINDRES		
<b>Receptor:</b>	3440958-INSTITUTO GEOGRAFICO NACIONAL, INGENIERO ALFREDO OBIOLS GOMEZ		
<b>Monto Total:</b>	GTQ GTQ 8000.000000		
<b>No. de Acceso:</b>	0		
<b>Autorización:</b>	5973135B-65F9-4A4D-BB7E-B73DC8A0456D		
<b>Serie:</b>	5973135B		
<b>Número del DTE:</b>	1710836301		
<b>Acuse de recibido:</b>	FCID202420240801T08:40:1506:005973135B65F94A4DBB7EB73DC8A0456D		
<b>Fecha de la consulta:</b>	01/08/2024 08:44:33		
<b>Estado:</b>	Activo		





## SITUACIÓN DEL CONTRIBUYENTE:

**NO PRESENTA INCUMPLIMIENTOS**

AI 01/08/2024 08:44:44



CONTRIBUYENTE Y/O EMISOR	
NIT	108204162
NOMBRE	FRANCISCO DANIEL DE JESÚS, COLINDRES MONTÚFAR
RESUMEN	
TIPO DE INCUMPLIMIENTO	
<b>¡FELICITACIONES!</b> <b>NO PRESENTA INCUMPLIMIENTOS TRIBUTARIOS</b>	
El no presentar incumplimientos, no garantiza que el contribuyente pueda obtener la "Solvencia Fiscal", ya que el proceso de emisión de la misma, considera otras obligaciones no incluidas en el Verificador Integrado.	

Para actualizar tus Datos de RTU, así como verificar el detalle de las declaraciones presentadas puedes hacerlo en Agencia Virtual ingresando Usuario y Contraseña, si aún no tienes tu contraseña, ingresa a <https://portal.sat.gob.gt/portal/> selecciona Agencia Virtual en la opción "Solicitar Usuario", luego preséntate a una Agencia u Oficina Tributaria o llama al Contac Center de la SAT, teléfono 1550.



Verifique la validez de la presente consulta

### INFORME MENSUAL DE ACTIVIDADES REALIZADAS

<b>No. Contrato Administrativo</b>		<b>2024-202-1-3-23</b>
<b>No. de Acuerdo Ministerial de Aprobación de Contrato:</b>		<b>RH-029-202-1-2024</b>
<b>Tipo de Servicios:</b>		<b>Técnicos</b>
<b>Nombres y apellidos de la persona contratista:</b>		<b>Francisco Daniel de Jesús Colindres Montúfar</b>
<b>Plazo de Contratación</b>	<b>Del: 03/01/2024</b>	<b>Al: 31/08/2024</b>
<b>Período de este Informe:</b>	<b>Del: 01/08/2024</b>	<b>Al: 31/08/2024</b>
<b>Monto a Pagar: Ocho Mil Quetzales</b>		<b>Q. 8,000.00</b>
<b>Prestados en:</b>		<b>INSTITUTO GEOGRÁFICO NACIONAL, INGENIERO ALFREDO OBIOLS GÓMEZ</b>

Señor Ministro de Agricultura, Ganadería y Alimentación:

A continuación, se detallan las actividades y avances gestionados durante el periodo de la contratación:

Descripción de actividades según TDR	Informes de actividades Realizadas	Avance	
		Cuantitativo	Cualitativo
1) Servicios técnicos para colaborar en el proceso de digitalización de las diferentes capas de puntos, polilíneas y polígonos, de acuerdo a especificaciones técnicas para cartografía básica escala 1:25,000; así como la digitalización de capas en formato Shape para la Geodatabase de información de datos vectoriales con atributos (HRVD).	Colaboré en la digitalización y actualización del proyecto HRVD=EL ESTOR E756G71453. Se trasladaron diversos shapes a la base proporcionada por NGA TRD4 v4.6 utilizando la guía de extracción MGCP. Los shapes exportados de línea fueron: Claros_A, Bosques_A, Matorral_A, Aeropuerto_A, ArbolesDisp_A, Río_A, Área_Húmeda_A. Los shapes de Área exportados y trasladados a la base TRD4 v4.6 fueron: Claros_A, Bosques_A, Matorral_A, Aeropuerto_A, ArbolesDisp_A, Río_A,	60 %	En Proceso

	Área_Húmeda_A, con la colocación de los atributos correspondientes.		
2) Servicios técnicos para colaborar en actividades relacionadas a la digitalización y alimentación de las bases de datos en formato Shape de mapas a diferentes escalas.	Colaboré en la digitalización y entrada de datos en formato Shapefile, contribuyendo a la identificación y clasificación de elementos cartográficos para la edición del mapa urbano de la cabecera departamental de Chiquimula.	45%	En Proceso
3) Servicios técnicos para colaborar en la unificación de criterios de acuerdo con las normas cartográficas vigentes.	Colaboré en actualizar y revisar de manera continua los documentos normativos internos para reflejar los cambios y evoluciones en las normativas cartográficas, asegurando así la coherencia y uniformidad en los criterios utilizados en la producción de mapas y productos cartográficos.	50%	En Proceso
4) Servicios técnicos para colaborar en el análisis y procesamiento de información cartográfica de la División.	Colaboré en la integración de capas temáticas, tales como relieve, hidrografía y uso del suelo, para la creación de mapas compuestos que facilitaran un análisis exhaustivo de la información cartográfica de la División.	50%	En Proceso



<p>5) Otras actividades relacionadas con el servicio contratado o que le sean asignadas por la autoridad superior.</p>	<p>Colaboré en la actualización del manual para la elaboración paso a paso del proyecto HRVD, como la descarga de imágenes del programa SASPlanet, configuración de proyecto en ArcGis, configuración de coordenadas en el proyecto y creación de shapes georeferenciados.</p>	<p>100 %</p>	<p>Finalizado</p>
--	--	--------------	-------------------

El presente informe describe lo actuado por el suscrito en cumplimiento a las actividades desarrolladas durante el periodo de la contratación, y acorde a los términos de referencia de la misma.

Atentamente,

(F)   
Francisco Daniel de Jesús Colindres Montúfar  
DPI: 3258936751401  
Celular: 5910-6021

Se hace constar que las actividades descritas en este informe responden a lo estipulado en el contrato administrativo y sus respectivos términos de referencia, y se encuentran recibidos de conformidad, por lo que autorizo a quién corresponda, para que procedan al trámite de pago de los honorarios correspondientes.

(F)   
Ing. Marcos Osmundo Sotelo Cervillo  
JEFE DE DIVISION DE CARTOGRAFIA  
Instituto Geográfico Nacional  
  
Firma y sello del Responsable de la  
Verificación de los Servicios Contratados

(F)   
Ing. Agr. Daunno Walther Chew Dávila  
Director  
Instituto Geográfico Nacional -IGN-  


## INFORME FINAL DE ACTIVIDADES REALIZADAS

<b>No. Contrato Administrativo</b>		<b>2024-202-1-3-23</b>
<b>No. de Acuerdo Ministerial de Aprobación de Contrato:</b>		<b>RH-029-202-1-2024</b>
<b>Tipo de Servicios:</b>		<b>Técnicos</b>
<b>Nombres y apellidos de la persona contratista:</b>		<b>Francisco Daniel de Jesús Colindres Montúfar</b>
<b>Plazo de Contratación</b>	<b>Del: 03/01/2024</b>	<b>Al: 31/08/2024</b>
<b>Período de este Informe:</b>	<b>Del: 03/01/2024</b>	<b>Al: 31/08/2024</b>
<b>Monto a Pagar: Sesenta y tres mil cuatrocientos ochenta y tres Quetzales con ochenta y siete centavos.</b>		<b>Q. 63,483.87</b>
<b>Prestados en:</b>		<b>INSTITUTO GEOGRÁFICO NACIONAL, INGENIERO ALFREDO OBIOLS GÓMEZ</b>

Señor Ministro de Agricultura, Ganadería y Alimentación:

A continuación, se detallan las actividades y avances gestionados durante el periodo de la contratación:

Descripción de actividades según TDR	Informes de actividades Realizadas	Avance	
		Cuantitativo	Cualitativo
1) Servicios técnicos para colaborar en el proceso de digitalización de las diferentes capas de puntos, polilíneas y polígonos, de acuerdo a especificaciones técnicas para cartografía básica escala 1:25,000; así como la digitalización de capas en formato Shape para la Geodatabase de información de datos vectoriales con atributos (HRVD).	Colaboré en la creación, corrección, verificación y exportación de diversas formas geoespaciales (puntos, líneas y polígonos) para el proyecto HRVD=EL ESTOR E756G71453. Utilicé herramientas especializadas como SASPlanet, ArcGIS, Google Earth y Gait para asegurar la precisión y calidad de los datos geográficos.	60 %	En Proceso
2) Servicios técnicos para colaborar en actividades	Colaboré en el proceso de digitalización y entrada de datos en formato Shapefile, desempeñando un papel		



relacionadas a la digitalización y alimentación de las bases de datos en formato Shape de mapas a diferentes escalas.	fundamental en la identificación y clasificación de elementos cartográficos, así también incluyó la edición y actualización del mapa urbano de la cabecera departamental de Chiquimula, asegurando que la información geoespacial fuera precisa y actualizada.	45%	En Proceso
3) Servicios técnicos para colaborar en la unificación de criterios de acuerdo con las normas cartográficas vigentes.	Colaboré en la actualización y revisión continua de los documentos normativos internos, asegurando que reflejaran los cambios y evoluciones en las normativas cartográficas. Esta tarea fue esencial para mantener la coherencia y uniformidad en los criterios utilizados en la producción de mapas y otros productos cartográficos.	50%	En Proceso
4) Servicios técnicos para colaborar en el análisis y procesamiento de información cartográfica de la División.	Colaboré en la integración de diversas capas temáticas, incluyendo relieve, hidrografía y uso del suelo, para la creación de mapas compuestos. Este proceso fue crucial para facilitar un análisis exhaustivo y detallado de la información cartográfica de la División, asegurando que todos los datos relevantes estuvieran disponibles y correctamente representados.	50%	En Proceso
5) Otras actividades relacionadas con el servicio contratado o que le sean asignadas por la autoridad superior.	Colaboré en proyectos de cartografía, corrigiendo detalles en mapas urbanos. Manual del proyecto HRVD, Colaboré en la actualización de precios del tarifario del Instituto Geográfico Nacional. Colaboré en la clasificación y verificación de información cartográfica en campo para el mapa urbano de Cuilapa, Fase II. Colaboré en la Grabación y edición de la presentación sobre el acuerdo gubernativo 62-2024.	100 %	Finalizado

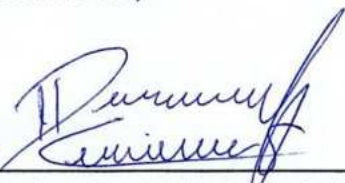


### Resultado de la prestación de los servicios:

Colaboré en la digitalización y gestión de datos geoespaciales para diversos proyectos cartográficos, utilizando herramientas como SASPlanet, ArcGIS, Google Earth y Gait. Así como en la creación, verificación y exportación de formas geoespaciales, también en la digitalización y actualización de mapas en diferentes escalas, asegurando precisión y calidad, de igual manera en la unificación de criterios cartográficos según normas vigentes, y en el análisis y procesamiento de información temática para la creación de mapas compuestos. Además, Colaboré en la clasificación de datos en campo y en la actualización de precios del tarifario del Instituto Geográfico Nacional.

El presente informe describe lo actuado por el suscrito en cumplimiento a las actividades desarrolladas durante el periodo de la contratación, y acorde a los términos de referencia de la misma.

Atentamente,

(F) 

Francisco Daniel de Jesús Colindres Montúfar


DPI: 3258936751401

Celular: 5910-6021

Se hace constar que las actividades descritas en este informe responden a lo estipulado en el contrato administrativo y sus respectivos términos de referencia, y se encuentran recibidos de conformidad, por lo que autorizo a quién corresponda, para que procedan al trámite de pago de los honorarios correspondientes.

(F)   
Ing. Marcos Osmaña Sotelo Carrillo  
JEFE DE DIVISION DE CARTOGRAFIA  
Instituto Geográfico Nacional  


Firma y sello del Responsable de la Verificación de los Servicios Contratados

Aprobado (F)   
Firma y sello del Director o Viceministro que suscribió el contrato administrativo  
Ing. Agr. Daunno Walther Chew Dávila  
Director  
Instituto Geográfico Nacional -IGN-  
